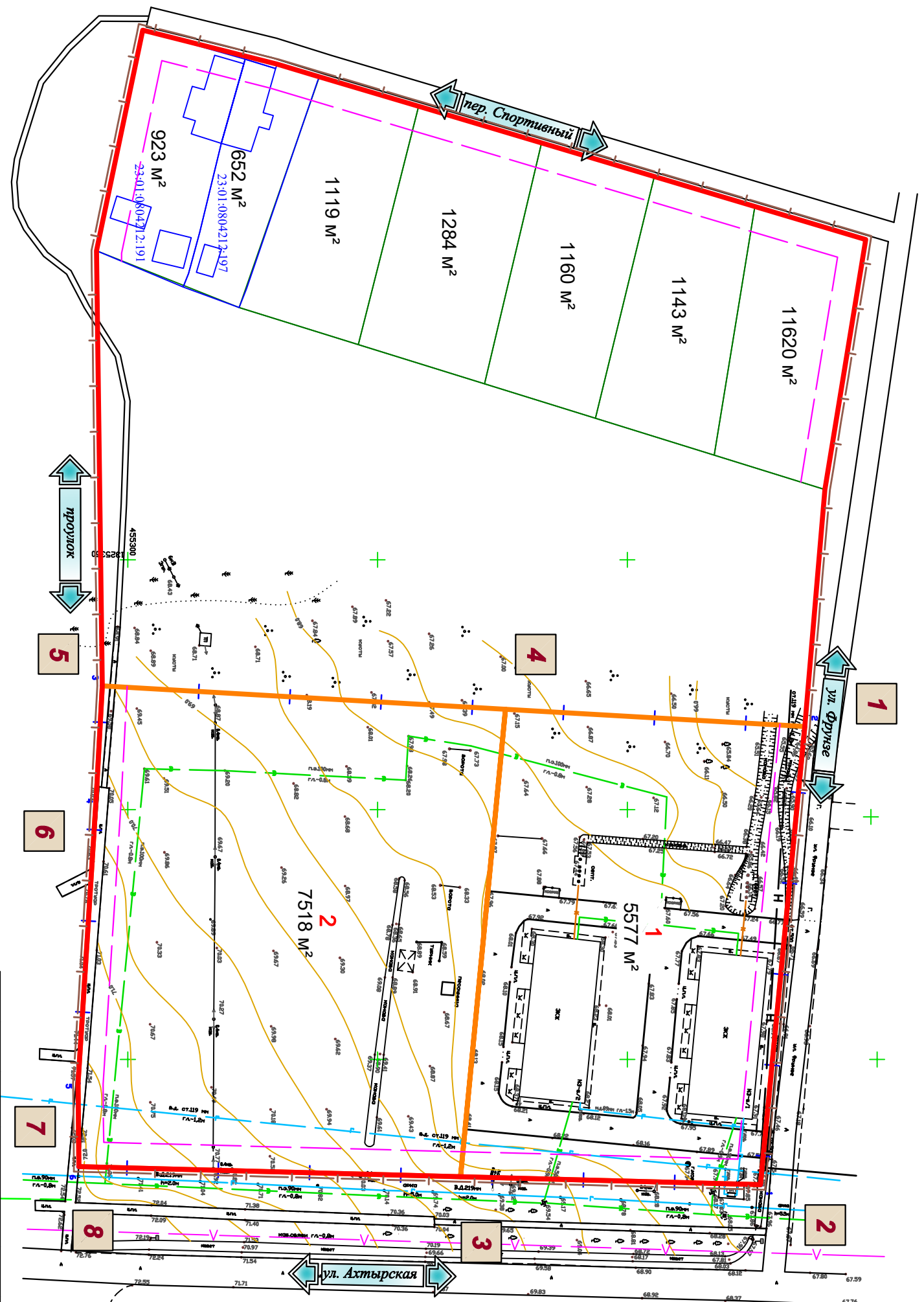
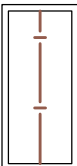
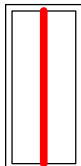
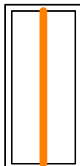
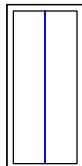
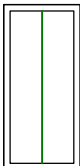
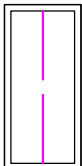
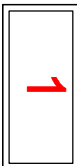




Чертеж межевания территории
М 1:1000



Условные обозначения:

- | | |
|---|--|
|  | Граница проекта планировки |
|  | Красная линия (граница существующего элемента планировочной структуры) |
|  | Испрашиваемые земельные участки |
|  | Граница существующих земельных участков, стоящих на учете в Государственном кадастре недвижимости |
|  | Граница существующих земельных участков, не стоящих на учете в Государственном кадастре недвижимости |
|  | Линия отступов от красной линии в целях определения мест допустимого размещения зданий, строений, сооружений |
|  | Условный номер земельного участка |
|  | Площадь земельного участка |
|  | Номер точки перелома границ земельных участков |

										03-2021-ПМТ	Документация по планировке территории (проект планировки территории и проект межевания территории) в поселке городского типа Ахтырском Абинского района Краснодарского края по улице Ахтырской, 3-б, в границах кадастрового квартала 23:01:0804212	
Изм.	Кол.	Лист.	№ док	Подп.	Дата.							
Разработал		Серебряков А.В.			03.2021							